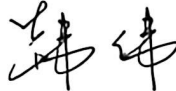


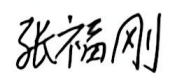



土地复垦方案评审表

备案号:

生产（建设）项目名称	国道丹阿公路嘉荫(稻田村)至嘉逊界(双胜村)段改扩建设工程临时用地（拌合站）土地复垦方案报告书	
生产（建设）单位名称	醉美龙江 331 边防路二期(二批)工程建设项目 A2 标段	
方案编制单位名称	哈尔滨隆达测绘工程有限公司	
项目用地面积	永久性建设用地	0hm ²
	临时用地 (复垦责任范围)	2.7354 hm ²
复垦面积		2.7354 hm ²
复垦资金		38.22万元
方案服务年限		5年3个月
专 家 评 审 结 论	<p>该方案按专家组评审意见修改后，基本符合《土地复垦方案编制规程》规定的编制要求。复垦区土地利用现状明确，权属清晰；拟损毁的土地面积、程度、时序、复垦责任范围确定基本准确；复垦目标明确，各项复垦措施基本可行；土地复垦费用估算与使用计划基本合理，保障措施具体可行。</p> <p>综上，专家组同意评审通过，报批稿应补充相关附件及签字、盖章。</p> <p style="text-align: right;">专家组组长（签字）：</p> <p style="text-align: right;">2016 年 5 月 6 日</p>	

	姓名	单位	职称	签名
评审专家名单	韩伟	省自然资源生态保护修复监测中心	正高级工程师	
	董晓斌	黑龙江省生态地质调查研究院	正高级工程师	
	张福刚	省自然资源生态保护修复监测中心	高级工程师	
	自然资源管理部门审核意见	 2026年5月8日		
备注				